


















1373500 1373600 1373800 1374000 1374200 1374400 1374600 1374800 1375000

6599400  
6599200  
6599000  
6598800  
6598600  
6598400  
6598200  
6598000  
6597900



- 00 Höjd över havet
-  Husbyggnad
-  Uthus
-  Höjdkurvor, 5 m ekvidistans
-  Fornlämning
-  Väg klass I
-  Väg
-  Traktorväg
-  Gångstig/cykelväg
-  Fastighetsgräns
-  Kraftledning
-  Bäck
-  Vatten
-  Odlad mark
-  Barr- och blandskog
-  Annan öppen mark
-  Sankmark

**Bergtäkt Alstrum**  
 Efterbehandling  
 2009-06-01  
 Skala 1:6 000  
**Varadero**  
 Föreningsgatan 4A, 41127 Göteborg  
 Telefon: 0733-849393  
 E-post: monica.stafhammar@varadero.se